

י"א תמוז תשע"ב  
01 יולי 2012

## סיכום חודשי של מזג אויר – יוני 2012

### כללי

יוני היה חם מהממוצע והדבר בלט במיוחד בהרי המרכז ובדרום הארץ. בתחילתו של החודש היו ימים קרירים באופן יחסי אולם החל מה-10 בחודש נעשה חם מהממוצע והדבר נמשך עד סוף החודש. באמצע החודש שרר שרב וברוב התחנות בפנים הארץ נמדדה אז הטמפרטורה הגבוהה ביותר של החודש. אירוע גשם יוצא דופן היה ב-22 ביוני.

### טמפרטורות ומזג אויר במהלך החודש

הטמפרטורות ביוני בהרי המרכז ובדרום הארץ היו גבוהות מהממוצע (1995-2009) ב-1.5-2.5 מעלות צלזיוס (מ"צ) ביום וב-1-2 מ"צ בלילה. במישור החוף, בשפלה ובהרי הצפון הטמפרטורות היו גבוהות מהממוצע ב-0.5-1.0 מ"צ בשעות היום וב-0.5-1.5 מ"צ בשעות הלילה.

בימים הראשונים של החודש עד ה-4 בו הטמפרטורות היו גבוהות מהממוצע בשעות היום, וב-3 בחודש נמדדו בנגב 35-36 מ"צ ובעמקי הצפון 37-38 מ"צ. הלילות, לעומת זאת, היו קרירים במיוחד במישור החוף, בשפלה, בעמקי הצפון ובנגב. באזורים אלו נמדדו אז טמפרטורות המינימום הנמוכות ביותר בחודש, והן הגיעו בחלק מהתחנות ל-11-14 מ"צ.

ב-5 בחודש חלה התקררות בשעות היום בפנים הארץ והטמפרטורות היו נמוכות מהממוצע וכך גם ב-6 בחודש. לעומת זאת במישור החוף, בשפלה, בעמקי הצפון ובנגב חלה עלייה בטמפרטורות המינימום. ב-7 בחודש היתה התחממות בשעות היום, אך ב-8-9 בחודש שוב שררו טמפרטורות נמוכות מהממוצע.

ב-10 בחודש החלה מגמה של התחממות, ועד סוף החודש שררו בדרך כלל טמפרטורות גבוהות מהממוצע הן ביום והן בלילה. בהרים ובפנים הארץ חלה התחממות הדרגתית וב-14-18 בחודש שרר באזורים אלה שרב עם טמפרטורות גבוהות מהממוצע במידה ניכרת. בהרים נמדדו 35-37 מ"צ, בנגב ובעמקי הצפון 38-40 מ"צ, בעמק הירדן 40-42 מ"צ ובים המלח ובערבה 43-45 מ"צ. במישור החוף ובשפלה נמדדו באותו הזמן טמפרטורות שהיו גבוהות רק במעט מהממוצע (31-33 מ"צ) עם לחות יחסית גבוהה של כ-60%-65%.

יש לציין גם את טמפרטורות המינימום הגבוהות ששררו ב-17-18 בחודש והגיעו ל-26-28 מ"צ בהרים ול-30-32 מ"צ באזור ים המלח ואילת. ב-60 השנים האחרונות היו בהרים רק שני מקרים בהם נמדדו ביוני טמפרטורות מינימום גבוהות יותר (ב-2002 וב-1980). באזור אילת היו גם שני מקרים דומים בלבד, שניהם בשנות ה-60.

ב-19 חלה התקררות, והיא נמשכה גם ב-20 בחודש. עד ה-21 בחודש הטמפרטורות היו קרובות לממוצע בהרים ובפנים הארץ, אולם ב-22 בחודש חלה התחממות, שלוותה במקביל באירוע גשם יוצא דופן. בשעות אחר הצהריים ירד גשם במספר אזורים בארץ, בעיקר בעמק החולה, הגולן, דרום ים המלח ובמרכז הנגב (שדה בוקר). כמויות הגשם הגדולות ביותר דווחו בצפון עמק החולה: בתל דן נמדדו 35 מ"מ, בדפנה 23 מ"מ ובבניאס 12 מ"מ. בגולן נמדדו כמויות של 2-7 מ"מ ובשדה בוקר ירדו 13 מ"מ. ירידת גשם ביוני אינה חריגה, אולם אירוע זה היה יוצא דופן בתפישת הגשם על פני כמה מוקדים ובכמויות הגדולות בדרום הארץ, כפי שמפורט [בסקירה נפרדת](#) שיצאה לאחר האירוע. זה היה אירוע הגשם היחידי בחודש יוני, והוא לא גרם לשינויים עקרוניים בכמויות הגשם ובממוצעים. בעמוד האחרון של הסקירה מוצגות מפות של כמויות הגשם בעונת 2011/12 והשוואה לממוצע.

ב-23-24 בחודש היה חם מהרגיל. ב-25 ביוני היתה התקררות בהרים ובפנים הארץ, אולם ב-28-30 בחודש שוב היה חם מהממוצע.

**הטמפרטורות ביוני 2012 בהשוואה לממוצע**

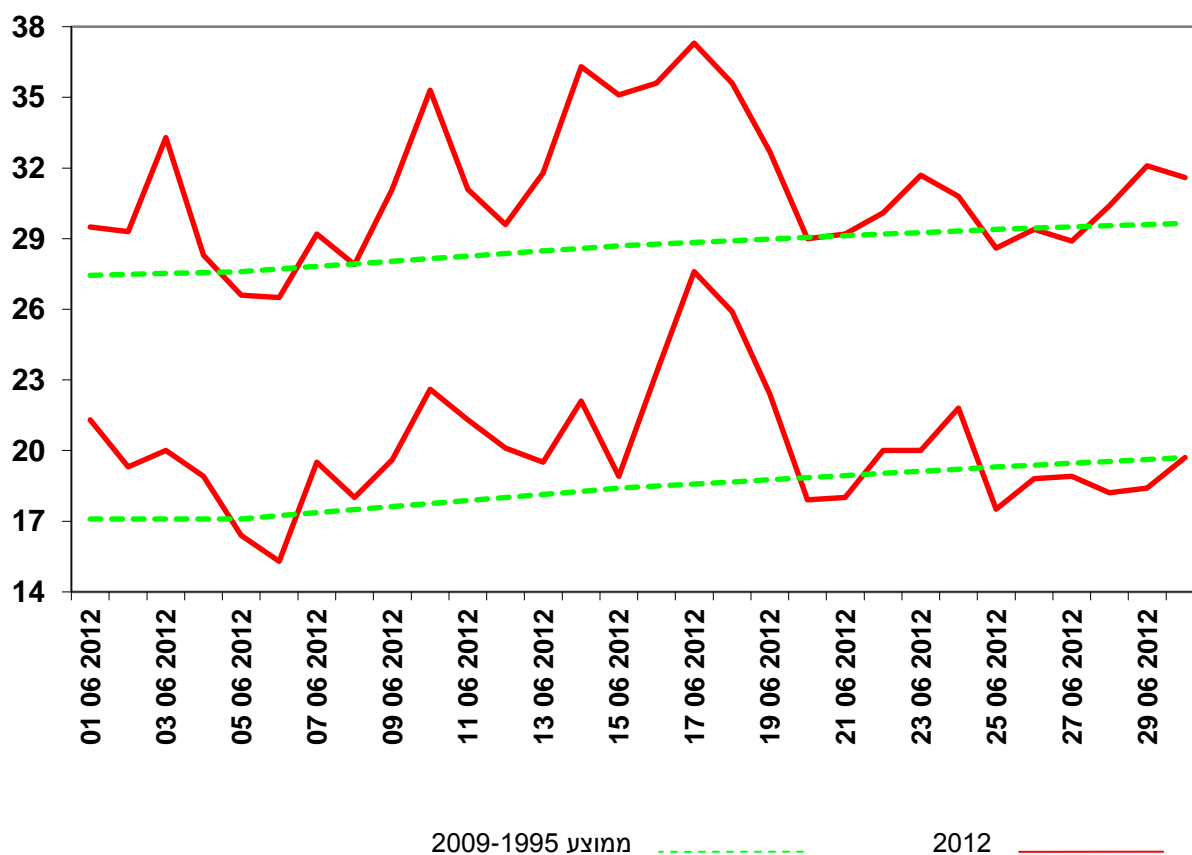
ממוצע 2009-1995		יוני 2012		תחנה	
מינימום	מקסימום	מינימום	מקסימום		
20.3	26.9	20.6	27.4	חיפה (טכניון)	מישור החוף והשפלה
19.4	27.9	19.6	29.7	עין כרמל	
16.9	29.2	18.3	29.7	עין החורש	
19.6	29.6	21.0	30.6	בית דגן	
18.6	30.0	19.2	30.6	נגבה	
18.9	28.9	19.3	29.5	אילון (גליל מערבי)	הרי הצפון
13.8	27.7	15.3	30.2	מרום גולן פיכמן	
16.6	31.8	17.1	32.7	אבני איתן	
17.9	29.0	19.4	30.0	צפת הר כנען	
20.4	29.8	20.9	30.2	דיר חנא	
18.1	32.3	19.0	33.3	עפולה, ניר העמק	עמקי הצפון
18.1	33.8	18.1	35.4	כפר בלום	
20.5	36.0	21.4	37.2	צמח	
20.8	35.7	21.7	37.0	חוות עדן (בית שאן)	
18.1	29.1	19.1	30.4	קרני שומרון	הרי המרכז
18.2	28.4	20.0	31.1	ירושלים	
19.0	31.1	19.5	32.2	בית ג'ימל	
16.7	26.7	18.7	28.9	ראש צורים	
17.0	32.0	18.4	34.0	ערד	הנגב
19.0	33.1	20.2	34.6	באר שבע	
16.7	31.6	18.1	33.4	שדה בוקר	
17.6	29.3	19.0	31.2	מצפה רמון	
28.4	38.3	29.5	39.8	סדום	הערבה
25.2	38.9	26.9	41.0	אילת	

הטמפרטורת הקיצוניות ביוני 2012 בהשוואה לעבר

שנות פעילות התחנה	ערכים קיצוניים מתחילת המדידות				יוני 2012				
	מינימום קיצוני		מקסימום קיצוני		מינימום קיצוני		מקסימום קיצוני		
	תאריך	טמפ'	תאריך	טמפ'	תאריך	טמפ'	תאריך	טמפ'	
2012-1962	1/6/67	11.5	8/6/02	43.7	3/6/12	16.6	23/6/12	33.8	בית דגן
2012-1950	1/6/67	11.5	3/6/66	42.0	3/6/12	12.8	22/6/12	34.1	נגבה
2012-1939	4/6/90	8.7	22/6/42	40.0	2/6/12	15.6	15/6/12	36.0	הר כנען
2012-1935	2/6/43	9.0	21/6/42	42.0	6/6/12	15.3	17/6/12	37.3	ירושלים*
2012-1922	3/6/28	8.0	13/6/33	46.0	3/6/12	15.4	17/6/12	39.8	באר שבע**
2012-1949	11/6/58	18.5	8/6/61	47.4	6/6/12	22.7	17/6/12	45.7	אילת

\* ירושלים מרכז 2012-1950, ירושלים טלביה 1948-1949, ירושלים מלון פלאס 1935-1947  
 \*\* באר שבע מכון הנגב 2012-1957, באר שבע 1922-1957

טמפרטורת המינימום והמקסימום היומית בירושלים ביוני 2012 לעומת הממוצע הרב שנתי

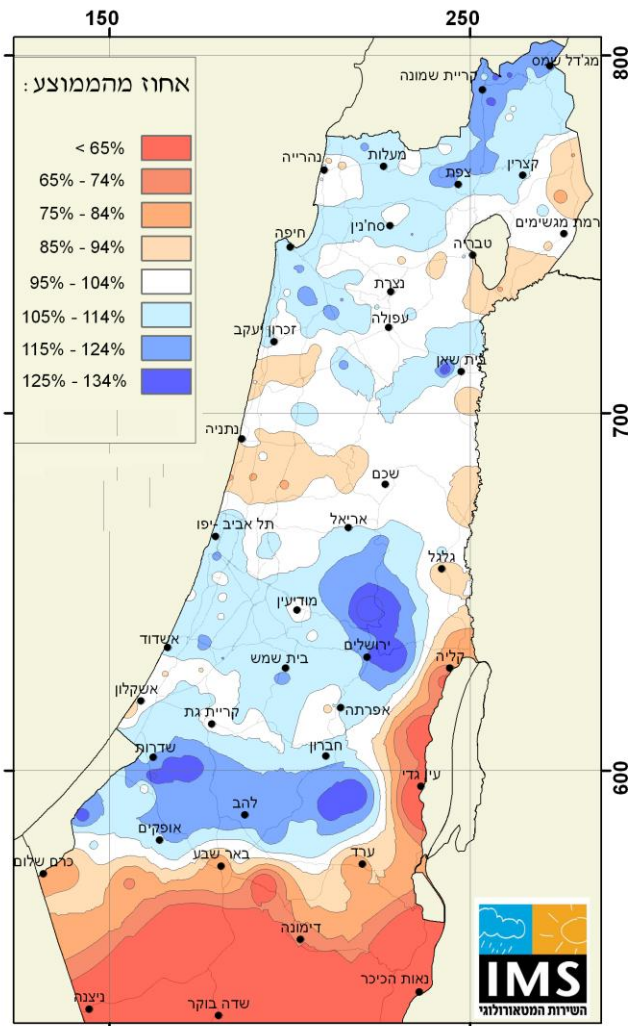


[www.ims.gov.il](http://www.ims.gov.il)

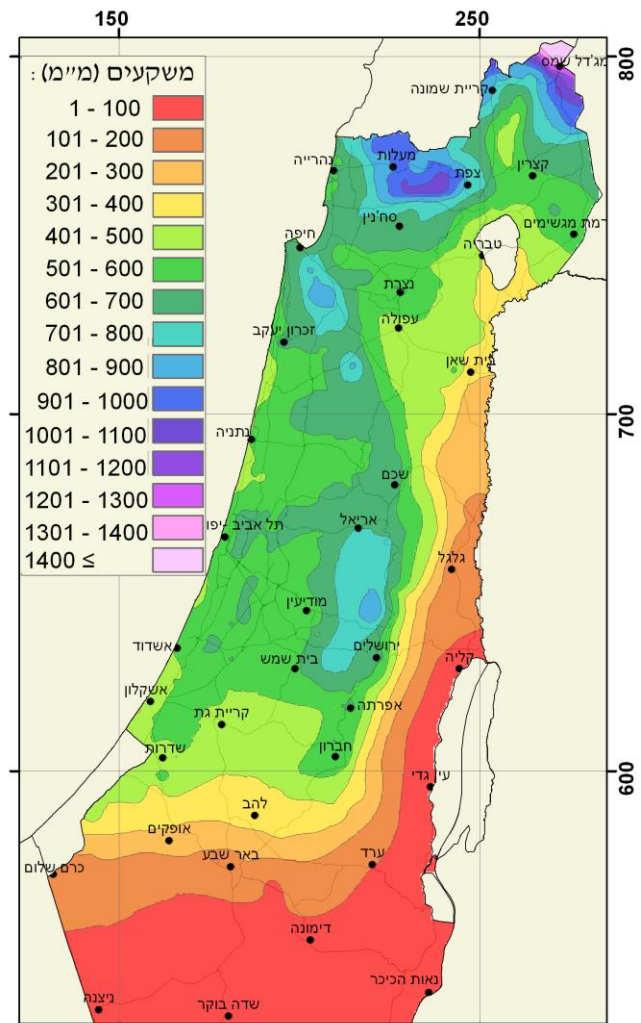
פקס. 03-9604065

ת.ד. 25 בית דגן, 50250

דוא"ל: [ims@ims.gov.il](mailto:ims@ims.gov.il)



כמות בעונת הגשם 2011/12 ביחס למוצע הרב שנתי (%)



כמות הגשם (מ"מ) בעונת הגשם 2011/12